

POINT IUTS51

(anciennement IUTS21)

DATE : 18 Janvier 2016

ADRESSE : IUT 31400 Toulouse

Stationnable Non stationnable

Système planimétrique **RGF93**

Projection **CC43**

Système altimétrique **IGN69**

x = **1575853.356**

y = **2264665.043**

Altitude = **146.367**

Système planimétrique **Local**

Système altimétrique **Local**

x =

y =

Altitude =

MATERIALISATION :

Clou d'arpentage (clou jaune)

Mini-clou

Angle bâtiment type 1

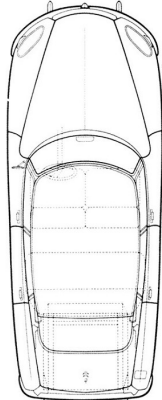
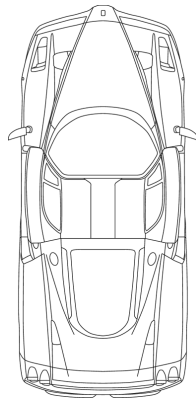
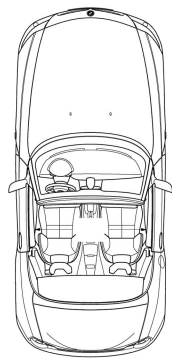
Angle bâtiment type 2

Angle bâtiment type 3

Antenne

Autre :

CROQUIS DE REPERAGE



IUTS43

0.73

Mur bahut (muret + grillage)

0.64

0.16

0.61

IUTS20

0.72

IUTS51

Chaussée

Vers IUT S19